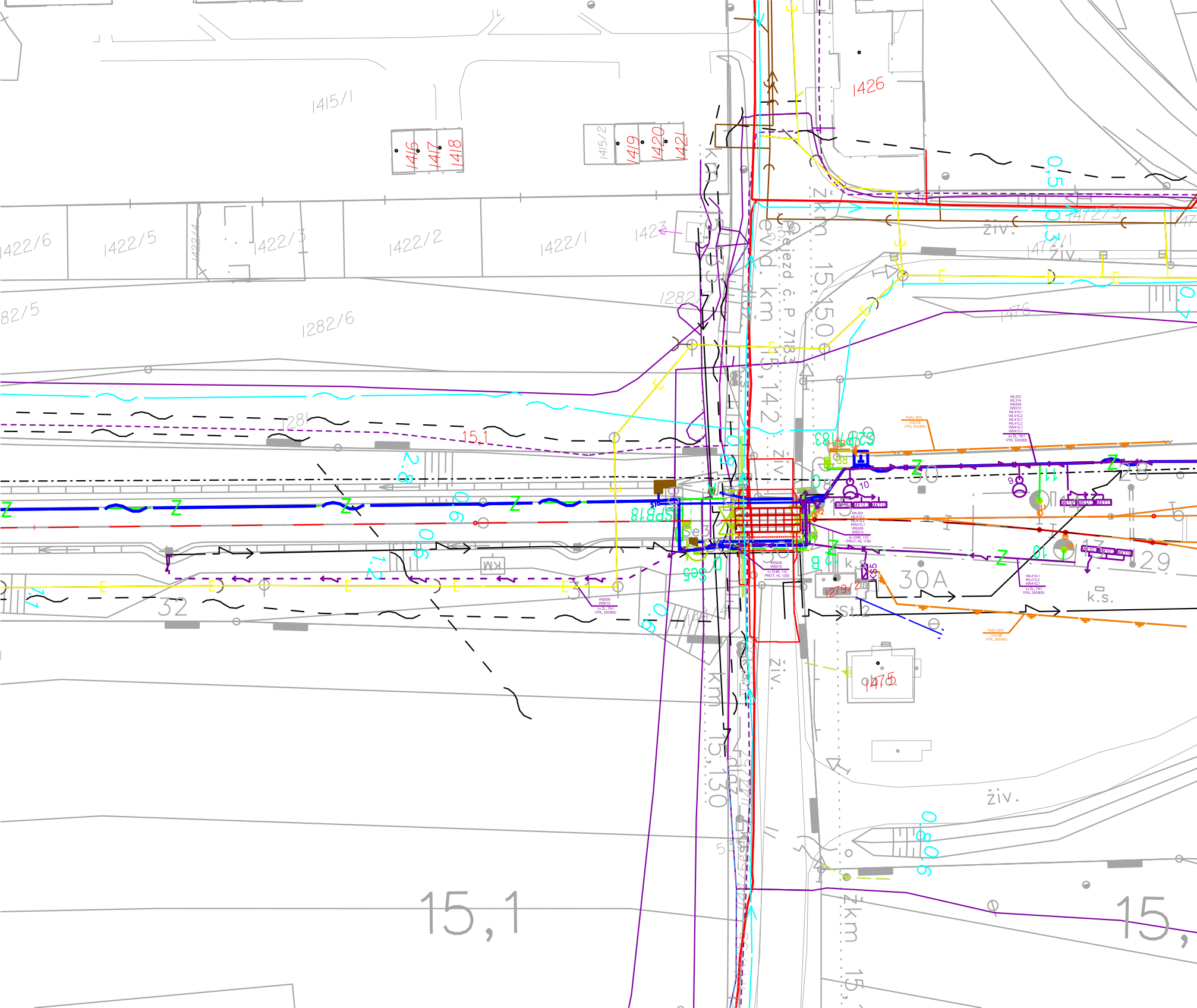
1415/1
1416
1417
1418
1415/2
1419
1420
1421
1426
1422/6
1422/5
1422/4
1422/3
1422/2
1422/1
1423
1282/5
1282/6
1282
1281
1476
1472/3
1472/1
1475
1279/2
1444/4
15,1
15,142
15,150
15,130
železnice
evid. km 15,142
žel. přejezd č. P 7183
km
žkm 15,150
žkm 15,
živ.
k.s.
St.2
30
30A
28
29
32
31
13
14
15
0,5
0,3
0,7
0,8
0,9
1,2
2,8
S2/P7183
HZB
RD
SPB18
Se3
Se5
KS5
12 B
D
Z
9
10
11
12
MX12.1
MX12.2
MXT12
MX11.1
MX11.2
MXT11
MX10.1
MX10.2
MXT10
FeZn 30/4
VOLNÉ
VÝK. 350/800
WL202
WL314
WS509
WS510
WL410.1
WL410.2
WL412.1
WL412.2
WS410.1
WS412.1
4x ŽL. TK1
VÝK. 500/800
WL202
WL410.1
WL410.2
WS410.1
WS509
WS510
3x CHR. 110
PROT. HL 1700
WL410.1
WL410.2
WS410.1
1x ŽL. TK1
VÝK. 350/800
WS509
WS510
1x CHR. 110
PROT. HL 1200
WS509
WS510
1x ŽL. TK1
VÝK. 350/800
FeZn 30/4
VOLNÉ
VÝK. 350/800
KM

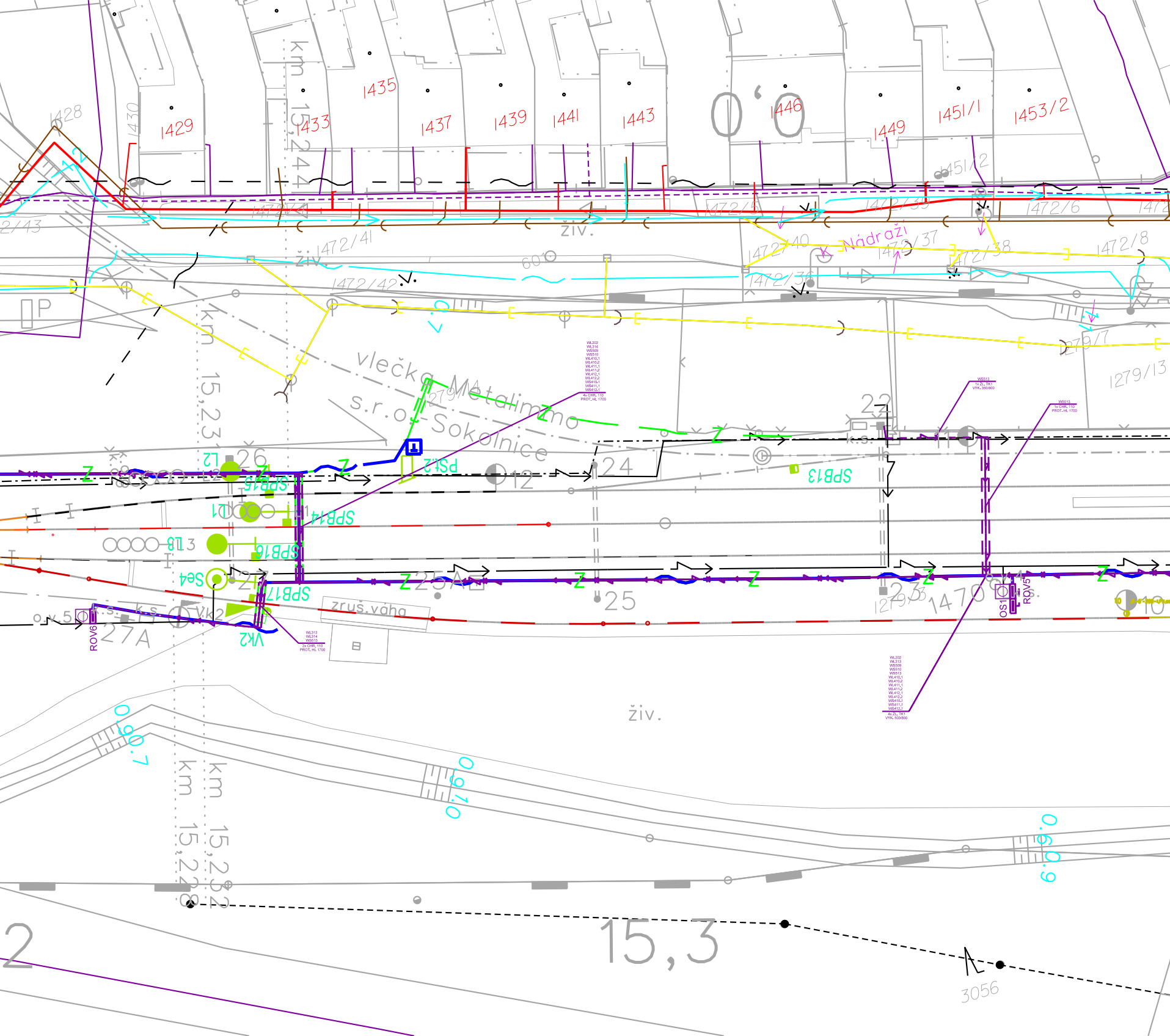
1428
1429
1430
1433
1435
1437
1439
1441
1443
1446
1449
1451/1
1453/2
1451/2
1472/5
1472/6
1472/35
1472/41
1472/42
1472/40
1472/37
1472/38
1472/36
1472/8
1279/7
1279/13
1279/42
1279/5
1470
2/43
živ.
Nádraží
601
IP
km 15,244
km 15,23
km 15,228
km 15,232
vlečka Metalimpo s.r.o. Sokolnice
zruš.váha
22
24
25
26
27A
23
12
L2
L1
L3
PS12
SPB13
SPB14
SPB15
SPB16
SPB17
Se4
VK2
ROV6
ROV5
OS1
k.s.
0,90,7
0,91,0
0,90,9
15,3
3056
2
Z
WL202
WL314
WS509
WS510
WL410.1
WL410.2
WL411.1
WL411.2
WL412.1
WL412.2
WS410.1
WS411.1
WS412.1
4x CHR. 110
PROT. HL 1700
WS513
1x ŽL. TK1
VÝK. 350/800
WS513
1x CHR. 110
PROT. HL 1700
WL313
WL314
WS513
2x CHR. 110
PROT. HL 1700
WL202
WL313
WS509
WS510
WS513
WL410.1
WL410.2
WL411.1
WL411.2
WL412.1
WL412.2
WS410.1
WS411.1
WS412.1
4x ŽL. TK1
VÝK. 500/800

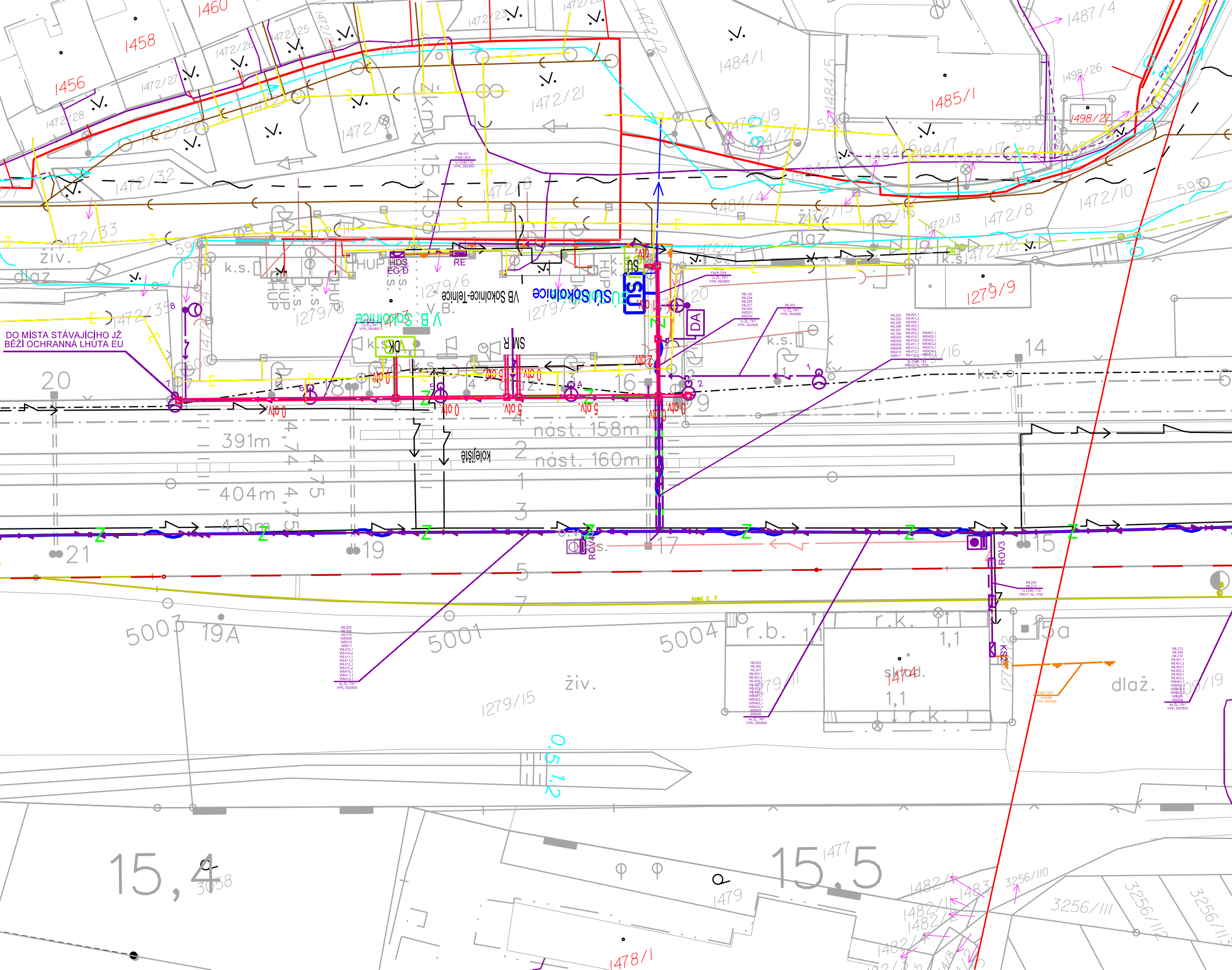

DO MÍSTA STÁVAJÍCÍHO JŽ BĚŽÍ OCHRANNÁ LHŮTA EU

1460
1458
1456
1472/23
1472/22
1472/25
1472/26
1472/27
1472/28
1472/29
1472/24
1472/21
1472/32
1472/33
1472/35
1472/19
1472/18
1472/15
1472/13
1472/12
1472/11
1472/10
1472/8
1484/1
1484/5
1484/4
1485/1
1487/4
1498/26
1498/27
1279/6
1279/8
1279/5
1279/9
1279/15
1279/11
1279/19
živ.
dlaž.
k.s.
HUP
HDS
EG D
RE
SU
DA
DK
SMR
V.B.
VB Sokolnice-Telnice
SÚ Sokolnice
391m
404m
415m
nást. 158m
nást. 160m
kolejiště
20
21
19
17
16
15
15a
14
19A
5003
5001
5004
r.b.
r.k.
sklad.
1474
1,1
ROV3
KSK
kolej č. 7
0,5 1,2
15,4
15,5
3058
1477
1479
1478/1
1482/1
1482/2
1483
3256/110
3256/111
3256/112
3256/113
z.km
0 otv.
2 otv.
5 otv.
Z

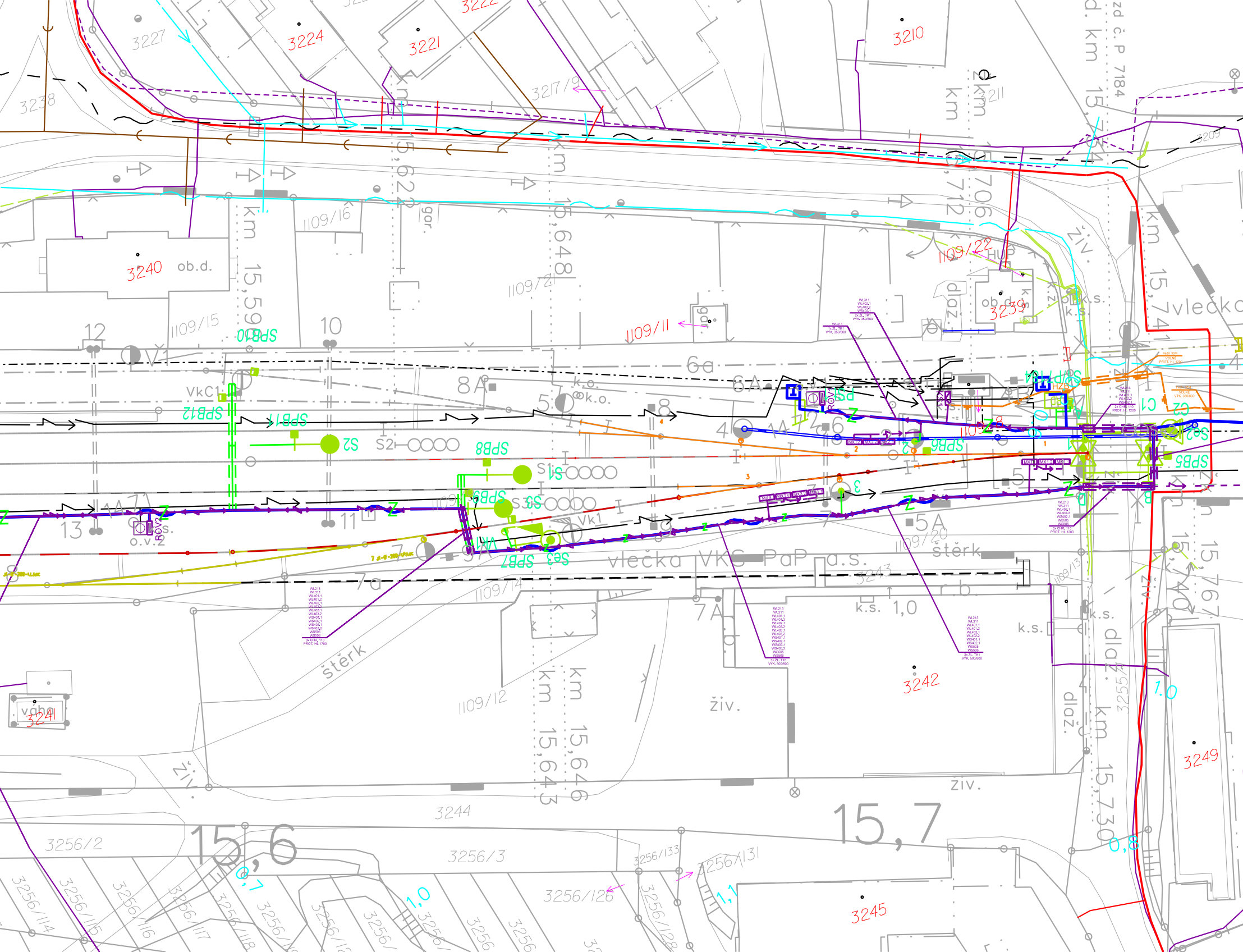
3227
3224
3221
3222
3210
3238
3217/9
3211
3209
zd. č.p. 7184
km 15,622
km 15,706
km 15,712
km 15,648
km 15,590
km 15,741
3240
ob.d.
1109/16
gar.
1109/15
1109/2
1109/22
1109/11
3239
ob.d.
HUP
k.s.
dlaž.
živ.
vlečka
12
10
SPB10
V1
VkC1
SPB12
SPB11
6a
6A
8A
5
k.o.
ok.o.
S2
SPB8
S1
SPB7
S3
Vk1
SPB3
SPB6
SPB5
C1
C2
HZB
ROV1
ROV2
4
14
13
11
o.v.2
k.s.
7
7a
9A
5A
1109/20
štěrk
vlečka VKS PaP a.s.
3243
1109/14
1109/13
r.b.
7A
k.s.
1,0
k.s.
3242
štěrk
váha
3241
1109/12
živ.
km 15,643
km 15,646
km 15,730
km 15,740
km 15,767
3255
dlaž.
1,0
3249
živ.
živ.
3244
15,6
15,7
0,8
3256/2
3256/3
3256/133
3256/131
3256/126
0,7
1,0
1,1
3245
3256/114
3256/115
3256/116
3256/117
3256/118

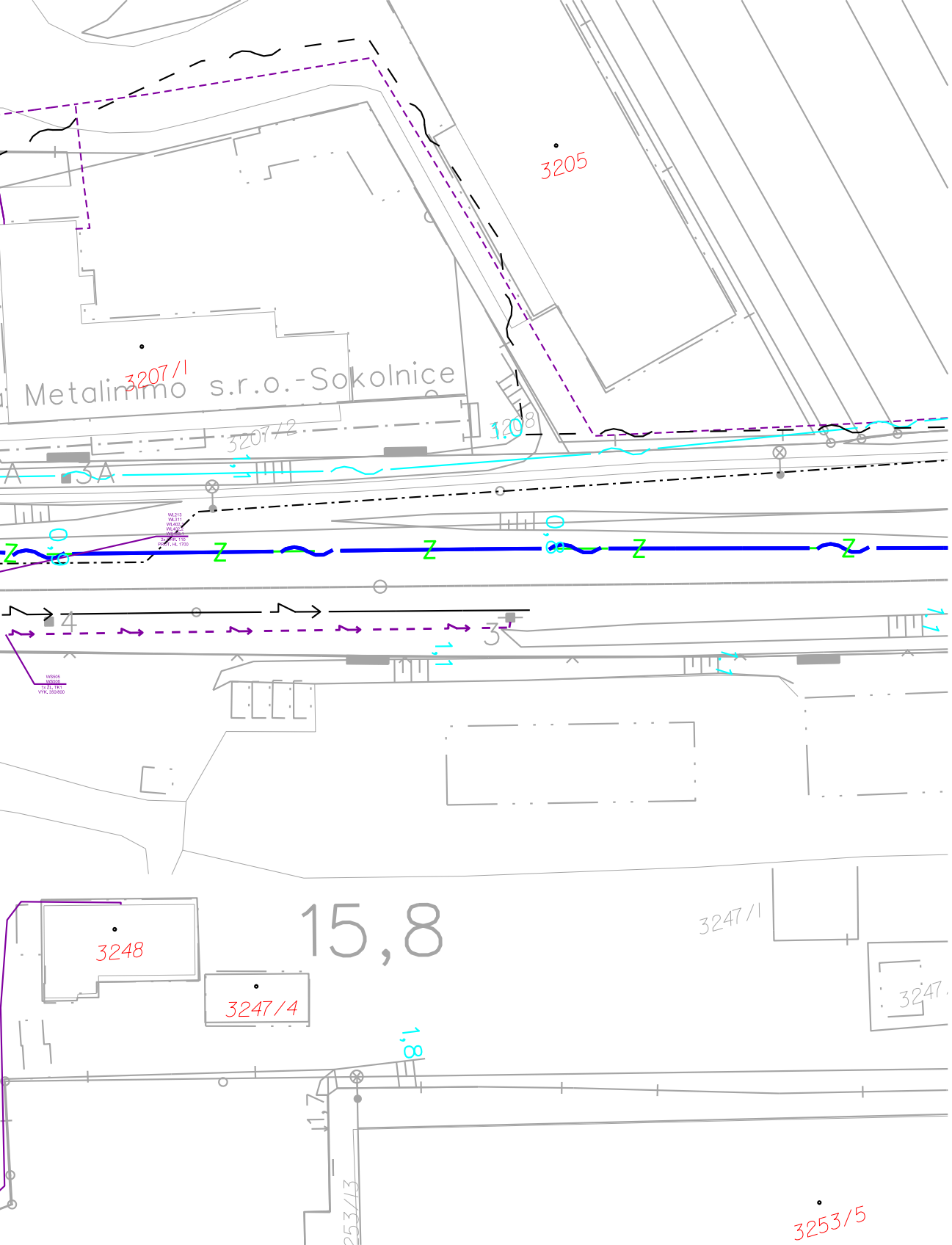
3205
3207/1
Metalimmo s.r.o.-Sokolnice
3207/2
3208
3A
Z
4
3
15,8
3248
3247/4
3247/1
3247
1,7
3253/3
3253/5

Legenda - stávající sítě:

- ČD-Telematika
- SSZT-DK
- SSZT-TK
- SSZT-MK OKSS
- SEE
- SON - NN
- SON - kanalizace
- SON - vodovod
- CETIN - zaměřené a kótované, vnitřní STP
- CETIN - STP nezaměřená poloha
- CETIN - sítě s NN, elektropřípojky
- T-Mobile
- Vodafone
- E.GD - zařízení sdělovací techniky - podzemní vedení
- E.GD - zařízení sdělovací techniky - nadzemní vedení
- E.GD - zařízení NN - podzemní vedení
- E.GD - zařízení NN - nadzemní vedení
- E.GD - zařízení VN - podzemní vedení
- E.GD - zařízení VN - nadzemní vedení
- E.GD - zařízení VN zrušené podzemní vedení
- E.GD - zařízení VVN - nadzemní vedení
- GasNet NTL
- GasNet STL
- GasNet VTL
- itself
- Technické sítě Brno
- ČEPS
- VIVO CONECTION
- VAS vodovod
- VAS kanalizace - stoka
- VAS kanalizace - stoka tlaková
- VAK Vyškov
- Brněnské vodárny a kanalizace - kanalizace
- Brněnské vodárny a kanalizace - vodovod
- Sokolnice - kanalizace
- Sokolnice - veřejné osvětlení
- Meliorační odpad

Legenda - nové zařízení:

- Zabezpečovací zařízení
- Sdělovací zařízení
- Kabely NN
- Kabely DOÚO
- Uzemnění - FeZn 30/4
- Uzemnění - propoje CYY 16
- Rozvaděče NN, Kabelové skříně
- Stožáry osvětlení výšky 6m, 12m
- Nová osvětlovací věže výšky 20m vč. rozvaděče
- Stávající osvětlovací věže výšky 20m

Ministerstvo dopravy
Státní fond dopravní infrastruktury

Orientační schéma:

Razítko oprávněné osoby:

Podpis: Datum:

Revize:	Datum:	Popis:	Kontroloval:
000	10/2021	Definitivní odevzdání dokumentace	Bc. Rudolf Morawitz

Stavebník/Investor: **Správa železnic, státní organizace**
Adresa: Dlážděná 1003/7, 110 00 Praha 1

Zástupce investora: Oblastní ředitelství Brno
Adresa: Kounicova 26, 611 43 Brno

SPRÁVA ŽELEZNIC

Zhotovitel stavby: **Signal Projekt s.r.o.**
Adresa: Vídeňská 55, 639 00 Brno
Kontakt: T: +420 543 233 962
E: projekce@signalprojekt.cz

Zhotovitel objektu: **Signal Projekt s.r.o.**
Adresa: Vídeňská 55, 639 00 Brno
Kontakt: T: +420 543 233 962
E: projekce@signalprojekt.cz

Hlavní projektant (HIP):	Specialista:	Odpovědný projektant:	Zpracovatel:
Ing. Milan Lukášek	Bc. Rudolf Morawitz	Bc. Rudolf Morawitz	Ing. Robin Kolařík

Název stavby/akce:

Oprava zabezpečovacího zařízení v ŽST Sokolnice-Telnice

Označení (S-kód):

Označení zhotovitele: 21-061-35-113

Název části: Rozvody VN, NN, osvětlení a dálkové ovládání odpojovačů

Označení části: D.2.3.06

Název objektu: **Sokolnice-Telnice, úprava rozvodů NN**

Označení objektu/komplexu: **SO 32-86-02**

Název přílohy: Polohopis

Název dílčí části přílohy:

Číslo přílohy: **2. 001**

Paré:

Kraj: Jihomoravský

Katastrální území:
Telnice u Brna (765767),
Újezd u Brna (773905)

TUDU: 2101C1

Stupeň dokumentace:	Datum zpracování:	Formáty:	Měřítko:
DSP	10/2021	10 x A4	1:500

S-kód:	*Stupeň dokumentace:*	*Část:*	*Objekt:*	*Podobjekt:*	*Příloha:*	*Revize:*
S X X X X X X X X X	*– D S P X*	*– D 2 3 0 6*	*– S O 3 2 8 6 0 2*	*– X X*	*– 2 – 0 0 1*	*– 0 0 0*

[Prostor pro další informace]